

СОГЛАСОВАНО:
Ответственный руководитель отдела
ГИБДД РМР
М.В. Сайдалъ
2
76
« » 2015г

УТВЕРЖДАЮ:
Директор МОУ Петровской СОШ
М.В. Сайдалъ
2
76
« » 2015г

ПАСПОРТ

дорожной безопасности образовательной организации
МОУ Петровская СОШ

2015 год

Общие сведения

Тип образовательной организации: школа
Юридический адрес: ул. Пролетарская д.49, р.п.Петровское Ростовский район, Ярославская область, 152130 Россия
Фактический адрес: ул. Пролетарская д.49, р.п.Петровское Ростовский район, Ярославская область, 152130 Россия

Руководители образовательной организации:

Директор (заведующий), ФИО: Сайдадь Мария Васильевна,
телефон: 8 (48536) 4-01-81

Заместитель директора по учебной работе, ФИО:

Корягина Наталья Владимировна,
телефон: 8 (48536) 4-02-51

Заместитель директора по учебной работе, ФИО:

Потапова Елена Владимировна,
телефон: 8 (48536) 4-02-51

Заместитель директора по воспитательной работе, ФИО:

Малышкина Ольга Анатольевна,
телефон 8 (48536) 4-02-51

Ответственные работники муниципального органа образования, должность: ,

ФИО: Шведов Михаил Юрьевич учитель ОБЖ
Телефон:

Ответственные от Госавтоинспекции,

должность: , ФИО:
Телефон:

Ответственные работники за мероприятия по профилактике детского травматизма,

должность: ФИО:
специалист по охране труда, учитель ИЗО Киселева Татьяна Николаевна
социальный педагог Захарова Кристина Витальевна
социальный педагог Денисова Марина Геннадьевна
Телефон:

Руководитель или ответственный работник дорожно-эксплуатационной организации, осуществляющей содержание
улично-дорожной сети (УДС)*,
должность: , ФИО:
Телефон:

Руководитель или ответственный работник дорожно-эксплуатационной организации, осуществляющей содержание
технических средств организации дорожного движения (ТСОДД)*,
должность: ,
ФИО:
Телефон:

Количество обучающихся (учащихся, воспитанников): 450
Наличие уголка по БДД:
Наличие класса по БДД: кабинет № 101
Наличие автогородка (площадки) по БДД: есть
Наличие автобуса в образовательной организации: есть
Владелец автобуса:

Время занятий в образовательной организации:
1-ая смена: 8:00 – 14:30 2-ой смены нет, занятия ведутся в одну смену
внеклассные занятия: 13:35 – 20:00

Телефоны оперативных служб:

Телефон службы спасения: 112
Пожарная часть ППЧ — 50: 4—01—01
Скорая помощь: 4—01—41

Содержание

План-схемы образовательной организации (сокращение – ОО).

1. Район расположения образовательной организации, пути движения транспортных средств и детей (обучающихся).
2. Организация дорожного движения в непосредственной близости от образовательной организации с размещением соответствующих технических средств организации дорожного движения, маршруты движения детей и расположение парковочных мест.
3. Маршруты движения организованных групп детей от образовательной организации к стадиону, парку или спортивно-оздоровительному комплексу.
4. Пути движения транспортных средств к местам разгрузки/погрузки и рекомендуемые безопасные пути передвижения детей по территории образовательной организации.

II. Информация об обеспечении безопасности перевозок детей специальным транспортным средством (автобусом).

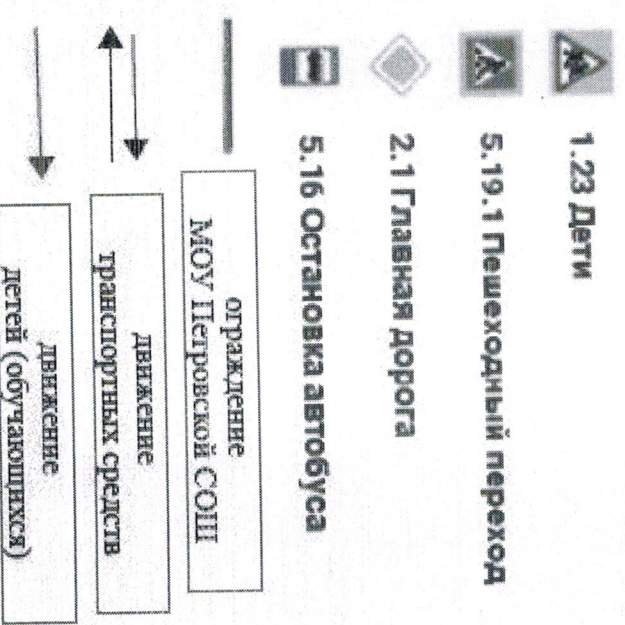
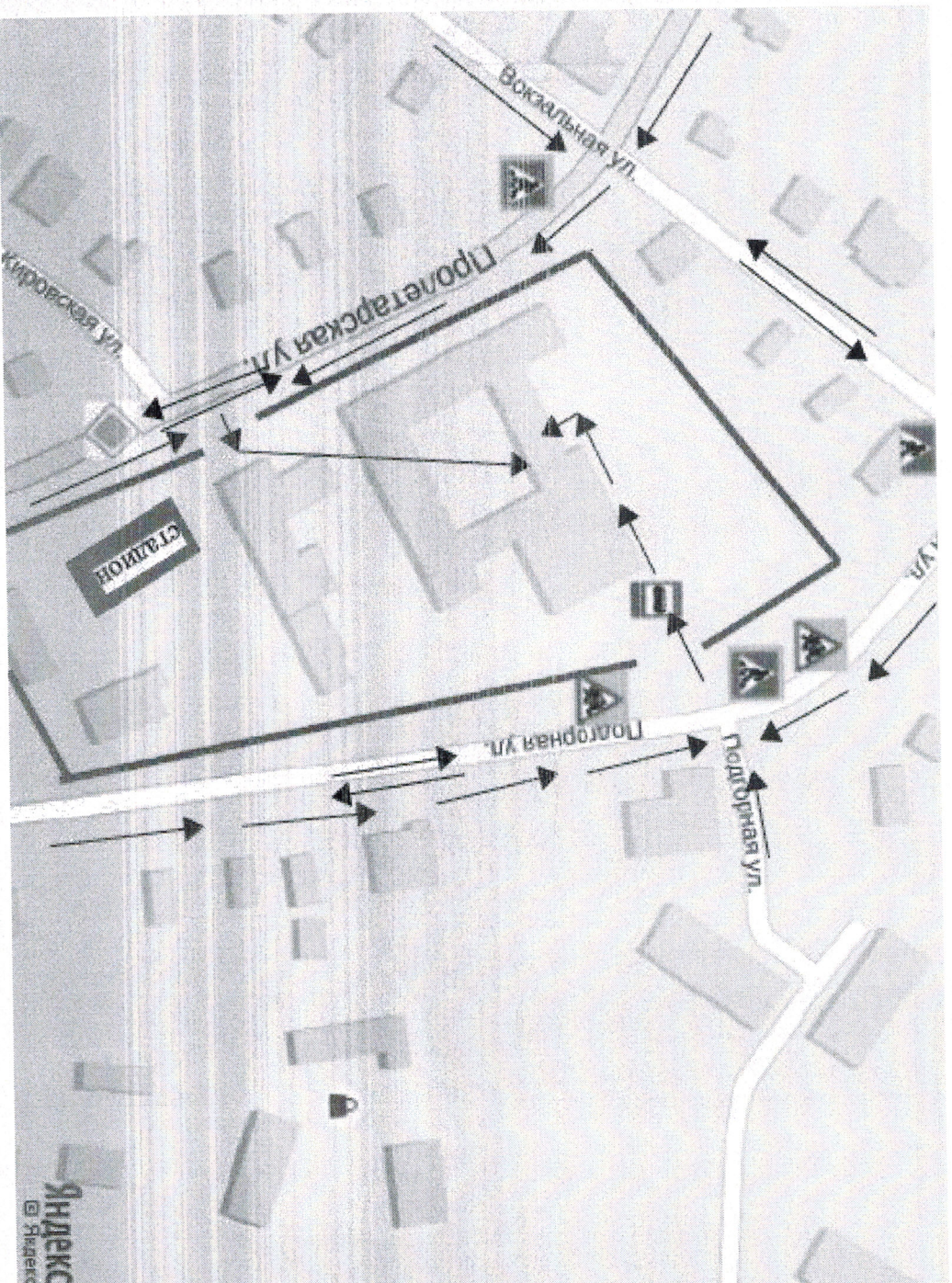
1. Общие сведения.
2. Маршрут движения автобуса образовательной организации.
3. Безопасное расположение остановки автобуса у образовательной организации.

III. Приложения.

План-схема пути движения транспортных средств и детей при проведении дорожных ремонтно-строительных работ вблизи образовательной организации.

1. План-схемы образовательной организации

1. Район расположения образовательной организации, пути движения транспортных средств и Детей (обучающихся)



Рекомендации к составлению план-схемы района расположения образовательной организации

1. Район расположения образовательной организации определяется группой жилых домов, зданий и улицено-дорожной сетью с учетом остановок общественного транспорта (выходов из станций метро), центром которого является непосредственно образовательная организация;

2. Территория, указанная на схеме, включает:

- образовательную организацию;
- стадион вне территории образовательной организации, на котором могут проводиться занятия по физической культуре (*при наличии*);
- парк, в котором могут проводиться занятия с детьми на открытом воздухе (*при наличии*);

- спортивно-оздоровительный комплекс (*при наличии*);

- жилые дома, в которых проживает большая часть детей данной образовательной организации;

- автомобильные дороги и тротуары.

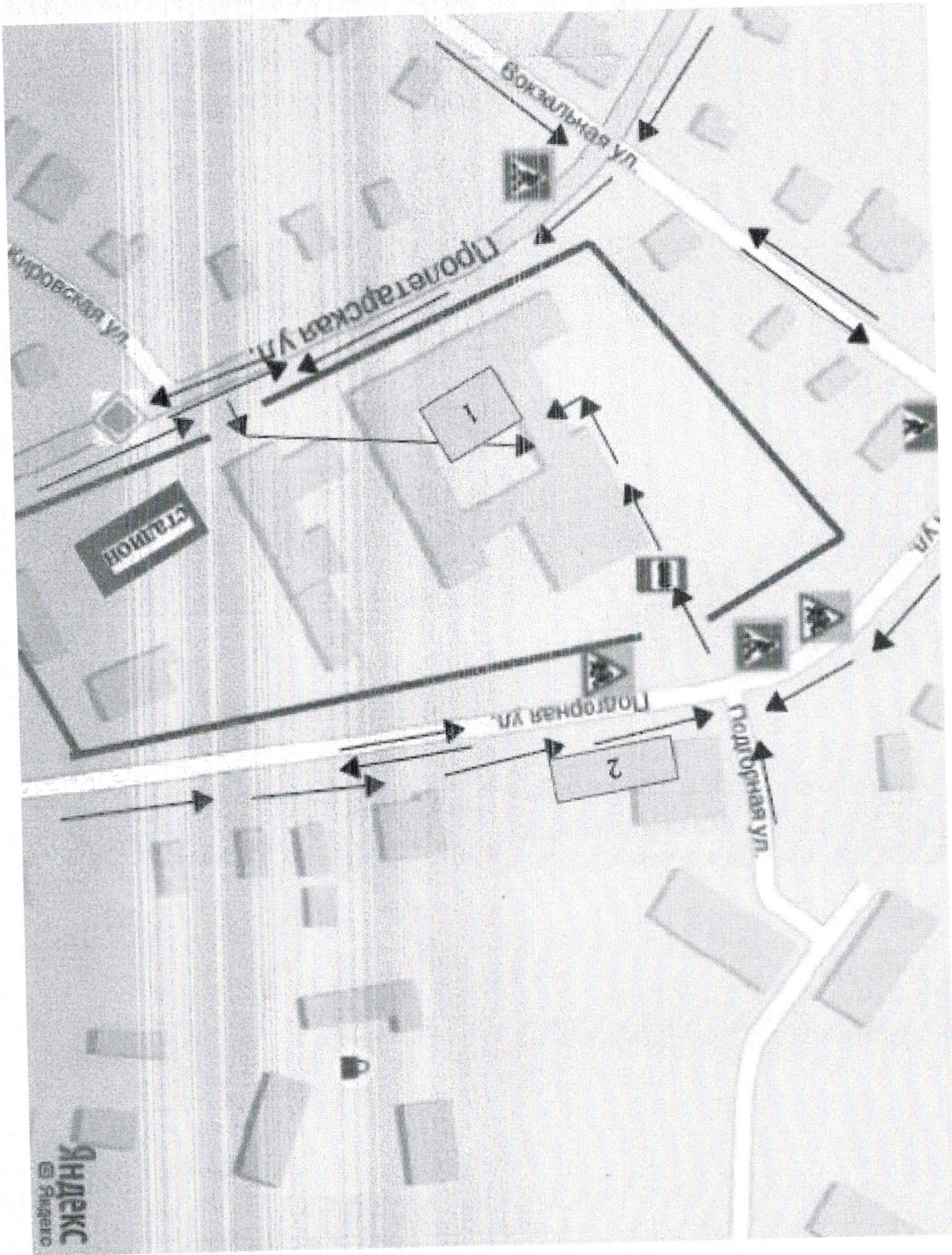
3. На схеме обозначены:

- расположение жилых домов, зданий и сооружений;
- сеть автомобильных дорог;
- пути движения транспортных средств;
- пути движения детей в/из образовательную организацию;
- опасные участки (места санкционированных переходов на подходах к образовательной организации, места имевших место случаи дорожно-транспортных происшествий с участием детей-пешеходов и детей-велосипедистов);
- улочные (наземные – регулируемые / нерегулируемые) и внеуличные (надземные и подземные) пешеходные переходы;
- названия улиц и нумерация домов.

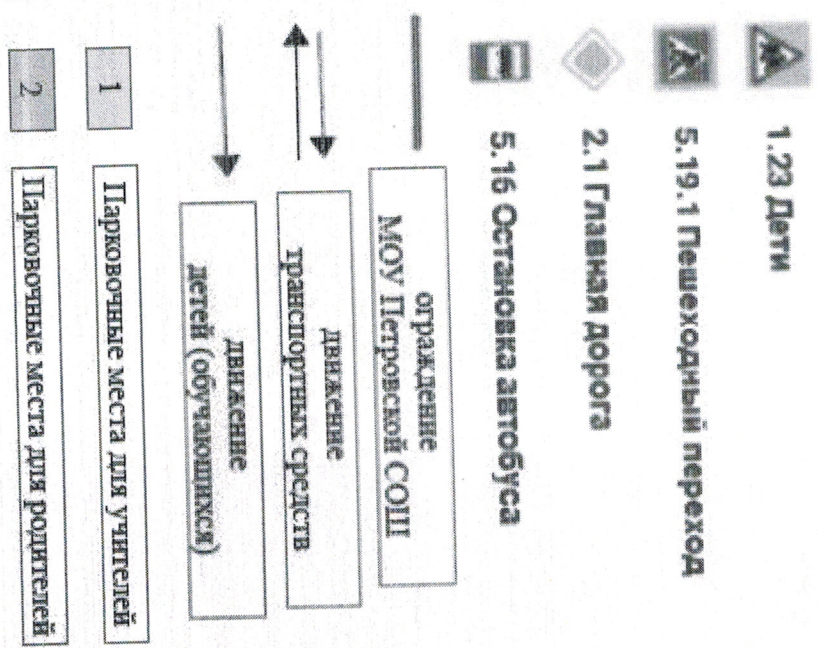
Схема необходима для общего представления о районе расположения образовательной организации. На схеме обозначены наиболее частые пути движения детей от дома (от отдаленных остановок маршрутных транспортных средств) к образовательной организации и обратно.

При исследовании маршрутов движения детей необходимо уделить особое внимание опасным зонам, где дети пересекают проезжие части дорог не по пешеходному переходу.

2. Схема организации дорожного движения в непосредственной близости от образовательной организации с размещением соответствующих технических средств организации дорожного движения, маршрутов движения детей и расположения парковочных мест



Яндекс
© Яндекс



Рекомендации к составлению схемы организации дорожного движения в непосредственной близости от образовательной организации

Схема организации дорожного движения ограничена автомобильными дорогами, находящимися в непосредственной близости от образовательной организации.

На схеме обозначаются:

- здание образовательной организации с указанием территории, принадлежащей непосредственно образовательной организации (при наличии указать ограждение территории);

- автомобильные дороги и тротуары;

- улочные (наземные – регулируемые/нерегулируемые) и внеуличные (надземные/подземные) пешеходные переходы на подходах к образовательной организации;

- дислокация существующих дорожных знаков и дорожной разметки;

- другие технические средства организации дорожного движения;

- направление движения транспортных средств по проезжей части;

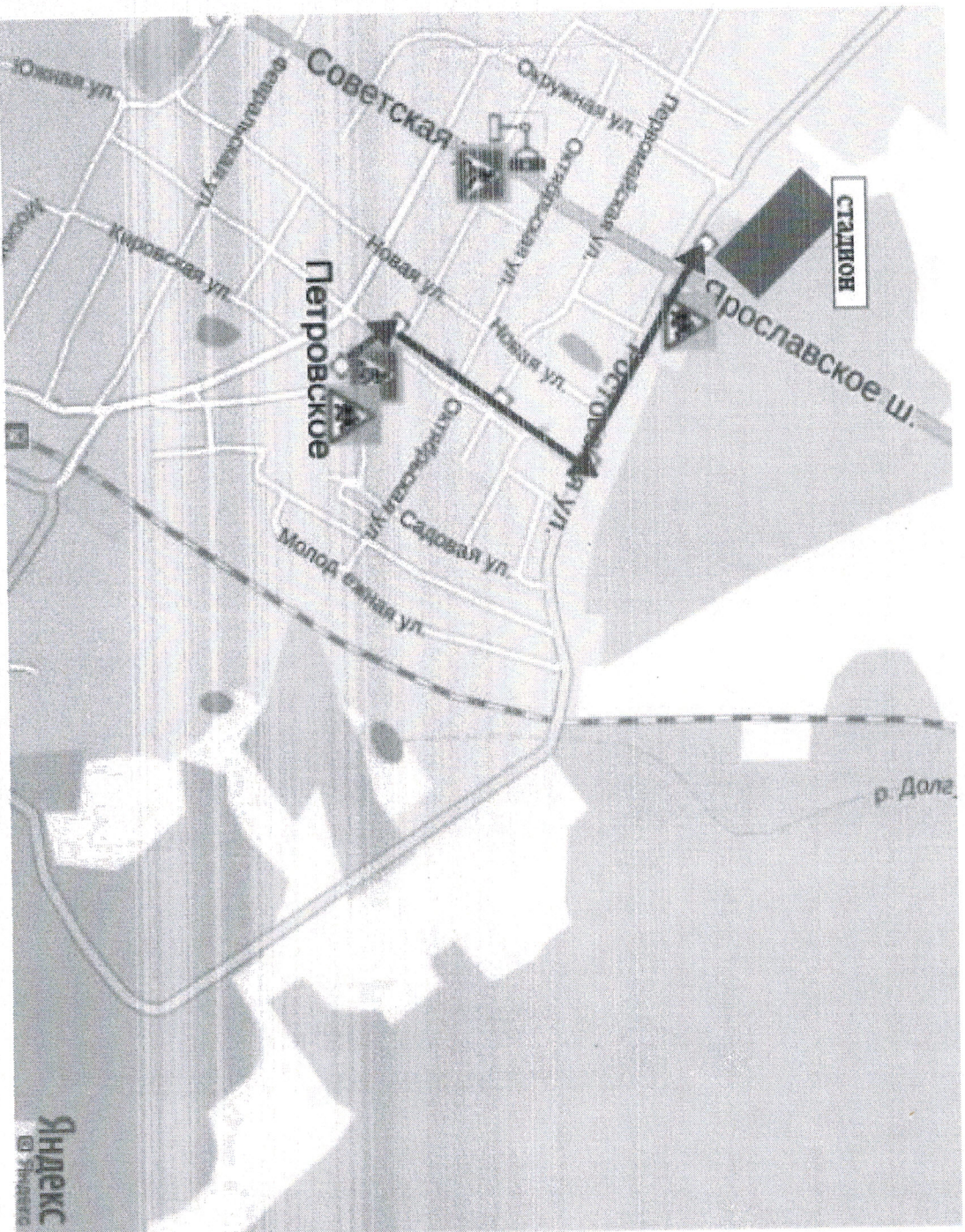
- направление безопасного маршрута движения детей.






3. На схеме указано расположение остановок маршрутных транспортных средств и безопасные маршруты движения детей от остановочного пункта к образовательной организации и обратно;

4. При наличии стоянки (парковочных мест) около образовательной организации, указывается место расположение и безопасные маршруты движения детей от парковочных мест к образовательной организации и обратно.

К схеме (в случае необходимости) должен быть приложен план мероприятий по приведению существующей организации дорожного движения к организации дорожного движения, соответствующей нормативным техническим документам, действующим в области дорожного движения, по окончании реализации которого готовится новая схема.

3. Маршруты движения организованных групп детей от образовательной организации к стадиону, парку или спортивно-оздоровительному комплексу



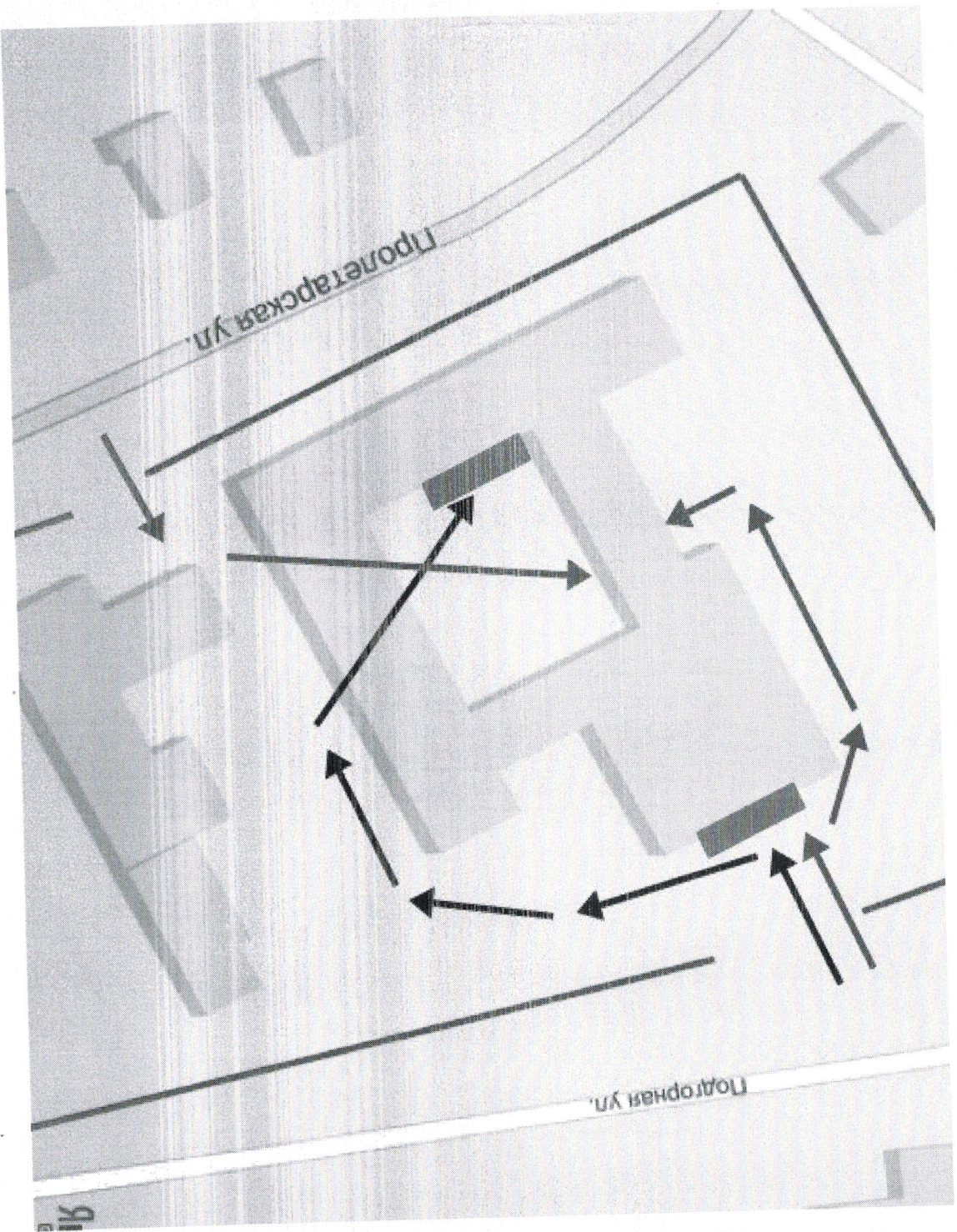
-  2.1 Главная Дорога
-  Светофор
-  5.19.1 Пешеходный переход
-  1.23 Дети
-  Маршрут





Рекомендации к составлению схемы маршрутов движения организованных групп детей от образовательной организации к стадиону, парку или спортивно-оздоровительному комплексу

На схеме района расположения образовательной организации указываются безопасные маршруты движения детей от образовательной организации к стадиону, парку или спортивно-оздоровительному комплексу и обратно.

Эти схемы должны использоваться преподавательским составом при организации движения групп детей к местам проведения занятий вне территории образовательной организации.

4. Пути движения транспортных средств к местам разгрузки/погрузки и рекомендуемые безопасные пути передвижения детей по территории образовательной организации



-  пути передвижения детей
-  пути передвижения транспорта
-  ограждение школы
-  Места погрузки-выгрузки

**Рекомендации к составлению схемы пути движения транспортных средств к местам разгрузки/погрузки и
рекомендуемые безопасные пути передвижения детей по территории
образовательной организации**

На схеме указывается примерная траектория движения транспортных средств на территории образовательной организации, в том числе места погрузки/разгрузки, а также безопасный маршрут движения детей во время погрузочно-разгрузочных работ.

В целях обеспечения безопасного движения детей по территории образовательной организации необходимо исключить пересечения путей движения детей и путей движения транспортных средств.

II. Информация об обеспечении безопасности перевозок детей специальным транспортным средством (автобусом).

Общие сведения

1. Марка: Павловский автозавод
Модель: ПАЗ -32053 -70
Государственный регистрационный знак: ОЗ30НМ76
Год выпуска: 2010
Количество мест в автобусе: 22
Соответствие конструкции требованиям, предъявляемым к школьным автобусам: соответствует

2. Марка: Павловский автозавод
Модель: ПАЗ -32053 -70
Государственный регистрационный знак: У532КН76
Год выпуска: 2012

Количество мест в автобусе: 22
Соответствие конструкции требованиям, предъявляемым к школьным автобусам: соответствует

2. Сведения о водителе(ях) автобуса(сов)

Фамилия, имя, отчество	Дата принятия на работу	Стаж вождения ТС категории Д	Дата последнего медицинского осмотра	Период проведения стажировки	Сроки повышение квалификации	Допущенные нарушения ПДД
Гунин Владимир Николаевич	13.10.2004 Пр.№54 от 13.10.2004	24 года	30.04.16	-	-	нет
Бякин Алексей Анатольевич	24.11.2011г. Пр.№64 от 24.11.11	13 лет	16.05.17	-	-	нет

3. Организационно-техническое обеспечение

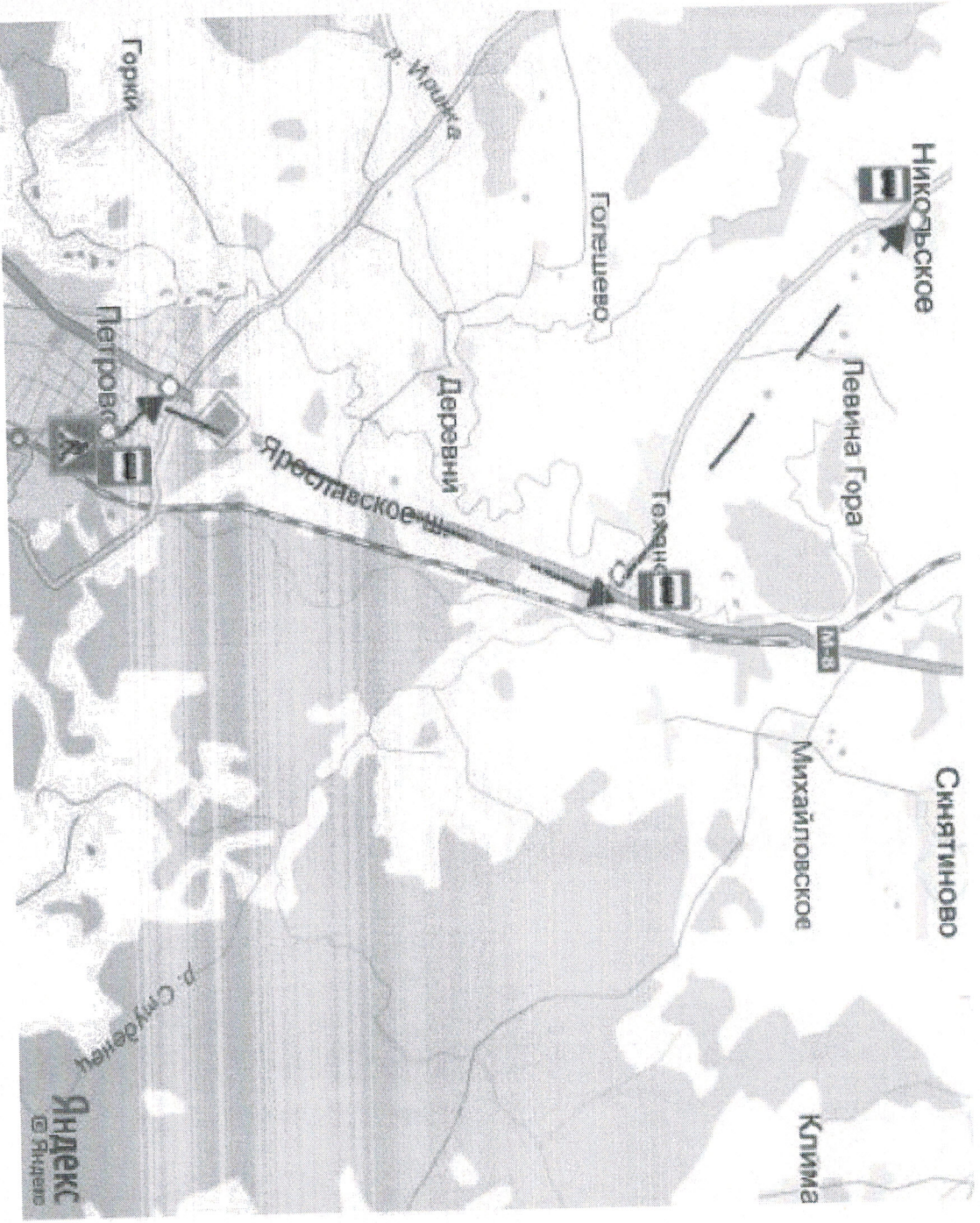
- 1) Лицо, ответственное, за обеспечение безопасности дорожного движения: Шведов Михаил Юрьевич, учитель ОБЖ, назначен приказом школы №229 о.д. от 1.09.2015
- 2) Организация проведения предрейсового медицинского осмотра водителя, осуществляет: ГБУЗ ЯО «Ростовская ЦРБ», на основании договора №4 от 13.01.2015, действительного до 31.12.2015г.
- 3) Организация проведения предрейсового технического осмотра транспортного средства, осуществляет: «Ростовское автотранспортное предприятие», на основании договора на оказание услуг от 16.04.2015, действительного до
- 4) Дата очередного технического осмотра: март, 2016
- 5) Место стоянки автобуса в нерабочее время: территория МОУ Петровская СОШ.

4. Сведения о владельце автобуса

Юридический адрес владельца: 152130, Ярославская область, Ростовский район, ул. Пролетарская, 49
Фактический адрес владельца: 152130, Ярославская область, Ростовский район, ул. Пролетарская, 49

Телефон ответственного лица: 4-01-81

**2. Маршруты движения автобуса образовательной организации
Маршрут № 1 Петровск — Теханово — Никольское**



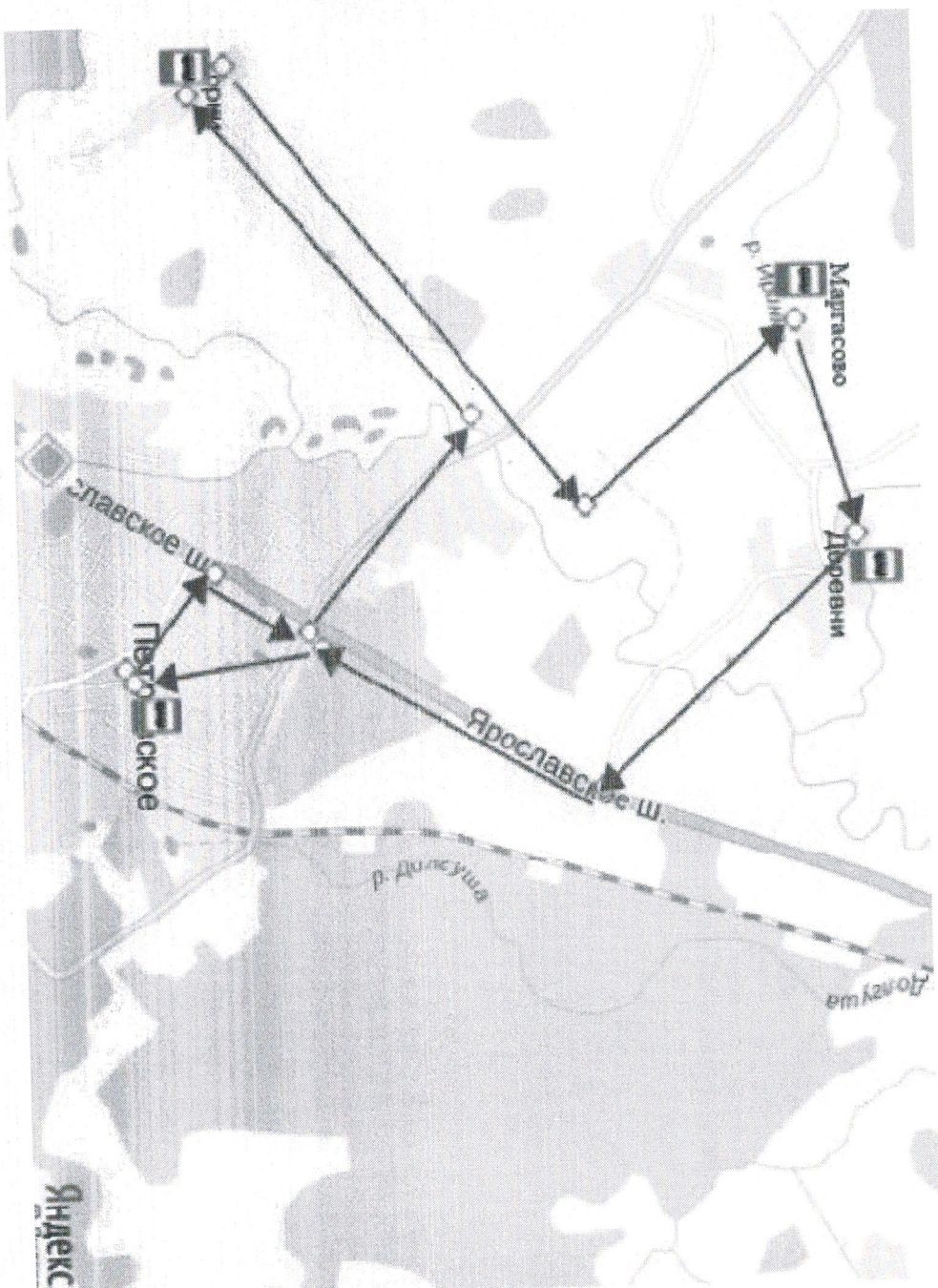
◆ 2.1 Главная дорога

▲ 5.19.1 Пешеходный переход

—→ Маршрут

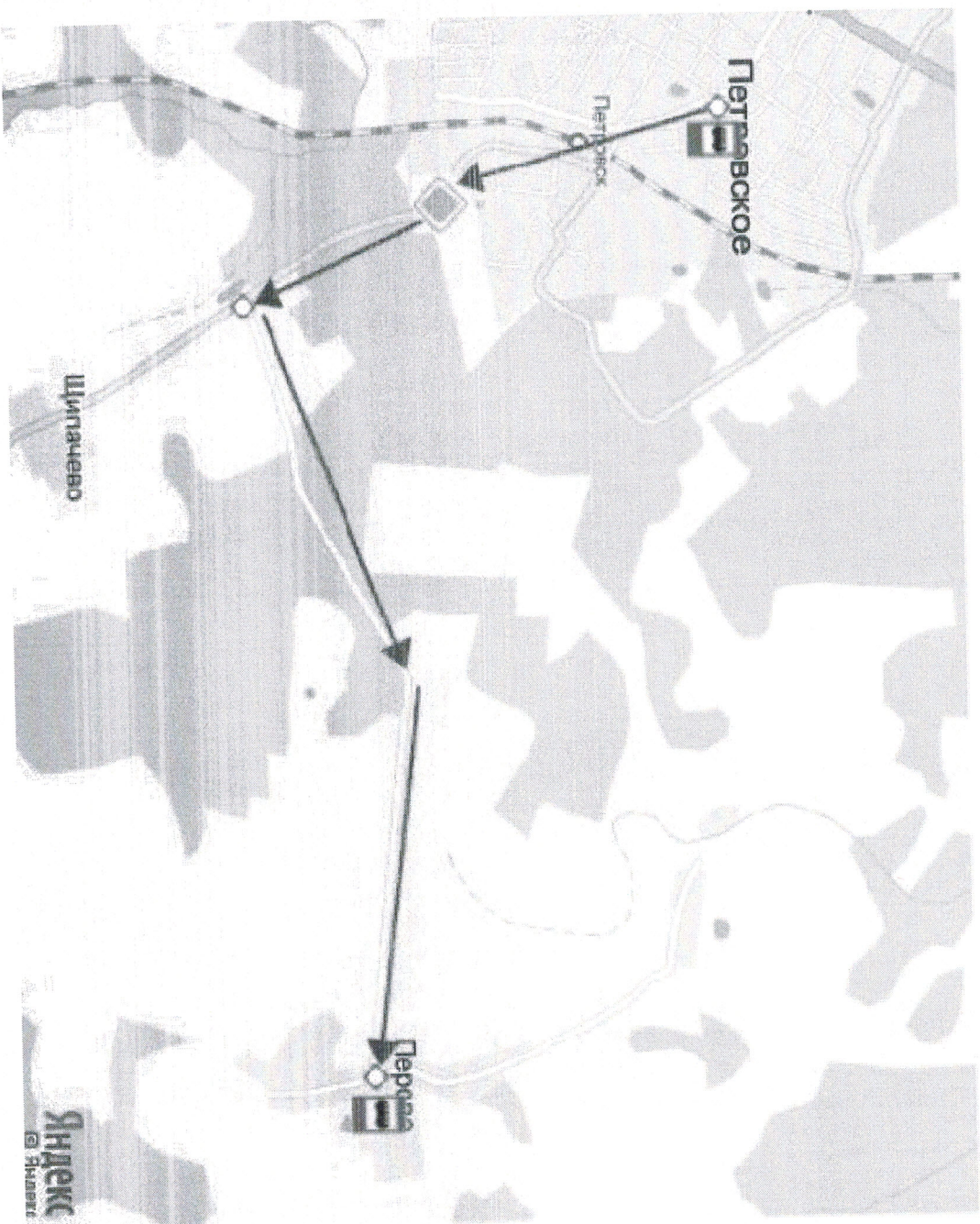
🚌 5.16 Остановка автобуса

Маршрут № 2 Петровск — Горки — Маргасово — Деревни — Петровск



- ◆ 2.1 Главная Дорога
- ➔ Маршрут
- 🚏 5.16 Остановка автобуса

Маршрут № 3 Петровка — Перово



2.1 Главная Дорога

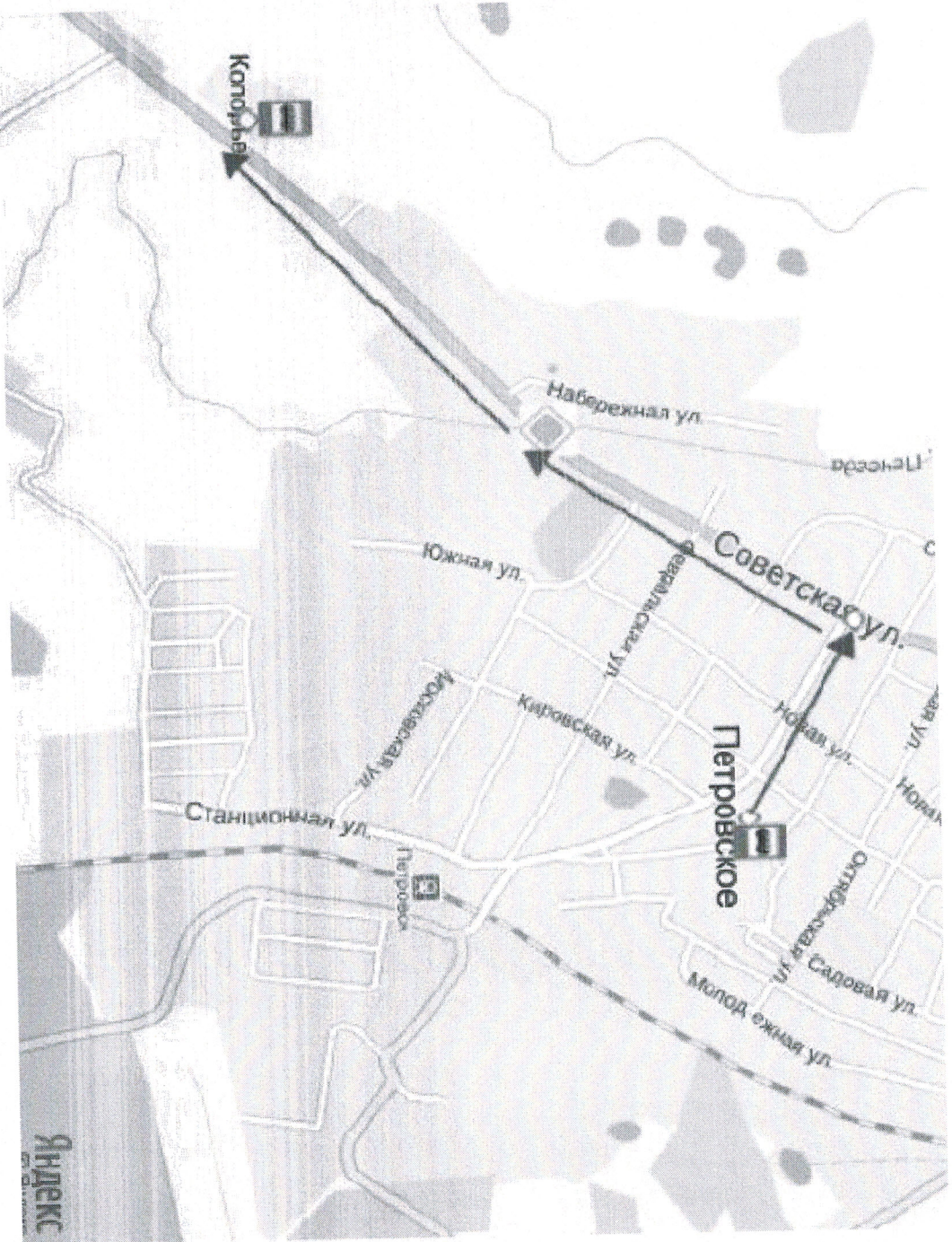


Маршрут



5.16 Остановка автобуса

Маршрут № 4 Петровск — Копорье









Маршрут

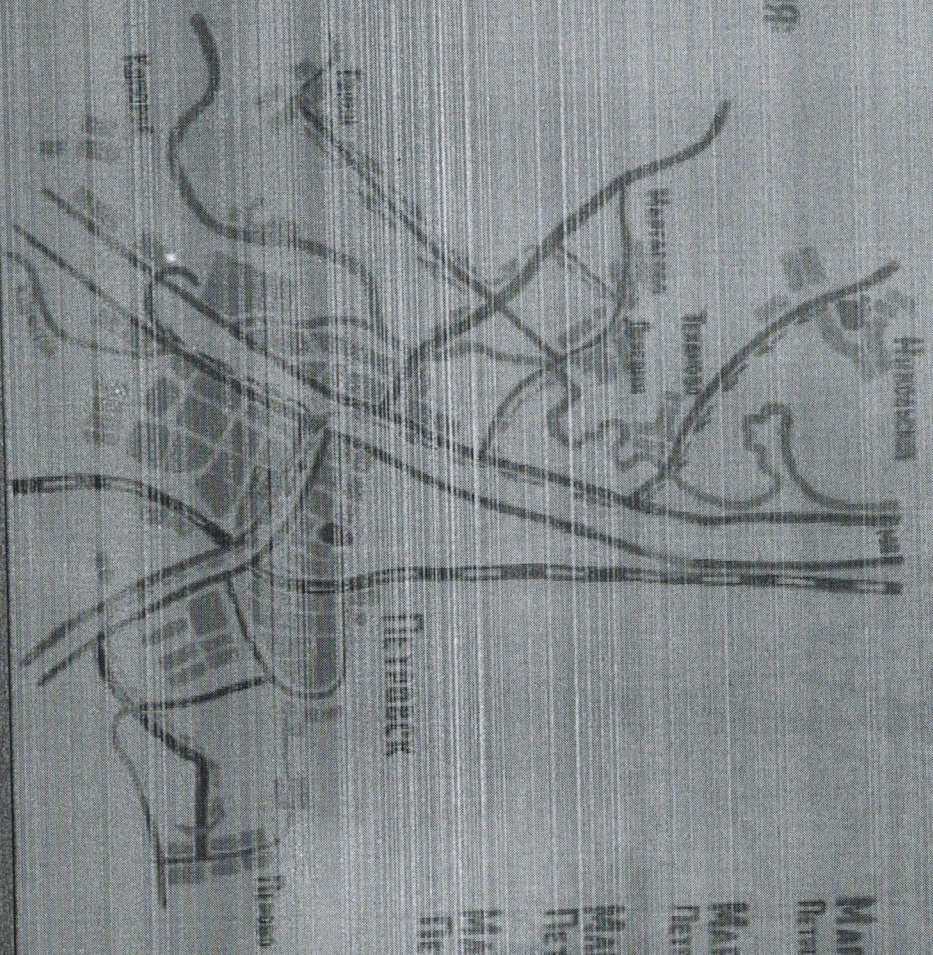
5.16 Остановка автобуса

2.1 Главная дорога

МАРШРУТЫ ДВУЖЕЛННА АВТОБУСОВ

УСЛОВНЫЕ ОБОЗНАЧЕНИЯ

-  - ЖУЛНИ СЕКТОР
-  - ПРЕДЕЛЫ РАЙОНА
Мадрица - Хитрино
-  - ОГРАНИЧЕНИЕ ВОДОУ
-  - ВОДНЫЕ ОБЪЕКТЫ
-  - ГРАНИЦА
-  - ДИКОНА



- Маршрут N1 →
Петровка - Тетрино - Хитрино
- Маршрут N2 →
Петровка - Дорожка - Мадрица - Десна
- Маршрут N3 →
Петровка - Ильино
- Маршрут N4 →
Петровка - Комары

Рекомендации к составлению схемы маршрута движения автобуса образовательной организации

На схеме указываются населенные пункты, через которые следует автобус образовательной организации, оборудованные места остановок для посадки и высадки детей в каждом населенном пункте и в иных местах по маршруту движения автобуса; непосредственно населенный пункт, где расположена образовательная организация.

На схеме указывается безопасный маршрут следования автобуса образовательной организации из пункта А в пункт В, а также обозначены:

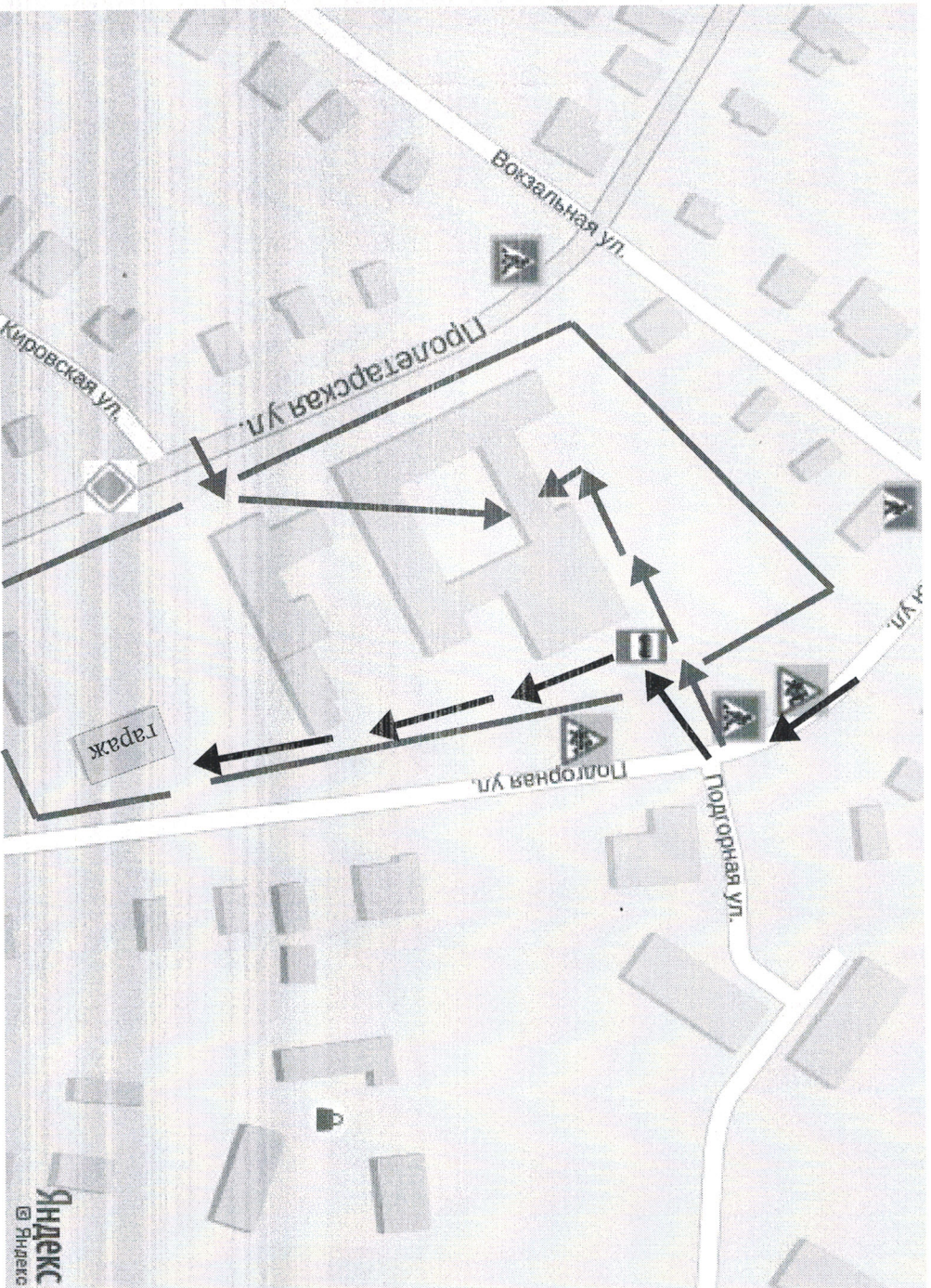
- жилые дома населенных пунктов;
- здание образовательной организации;
- автомобильные дороги;
- дислокация существующих дорожных знаков на пути следования автобуса образовательной организации;
- пешеходные переходы, пересекающие проезжую часть маршрута движения автобуса образовательной организации;
- другие технические средства организации дорожного движения на маршруте движения автобуса образовательной организации.

Дополнительно, при наличии трудных (опасных) участков дорог по пути следования автобуса, представляется целесообразным давать их подробное описание с рекомендациями по безопасному преодолению.









Кроме того, рекомендуется дополнить паспорт фотоматериалами с изображением таких участков, а также с изображениями остановочных пунктов и мест ожидания.

В случаях, когда осуществляется перевозка детей специальным транспортным средством на экскурсии, спортивные соревнования, в лагерь, к месту сдачи государственной аттестации и единого государственного экзамена, Паспорт безопасности образовательной организации дополняется схемами маршрута движения специального транспортного средства (автобуса).

Безопасное расположение остановки автобуса у образовательной организации



Яндекс
Яндекс

-  **1.23 Дети**
-  **5.19.1 Пешеходный переход**
-  **2.1 Главная дорога**
-  **5.16 Остановка автобуса**
-  Место посадки — высадки детей
-  Ограждение школы
-  Путь движения автобуса
-  Путь движения детей

Рекомендации к составлению схемы расположения остановки автобуса у образовательной организации

На схеме указывается подъезд в оборудованный «карман» или другое оборудованное место для посадки и высадки детей из автобуса у образовательной организации, и дальнейший путь движения автобуса по проезжей части, а также безопасный маршрут движения детей от остановки автобуса у образовательной организации.

На схеме обозначены:

- жилые дома района расположения образовательной организации;
- здание образовательной организации;
- ограждение территории образовательной организации *(три наливши)*;
- автомобильные дороги.