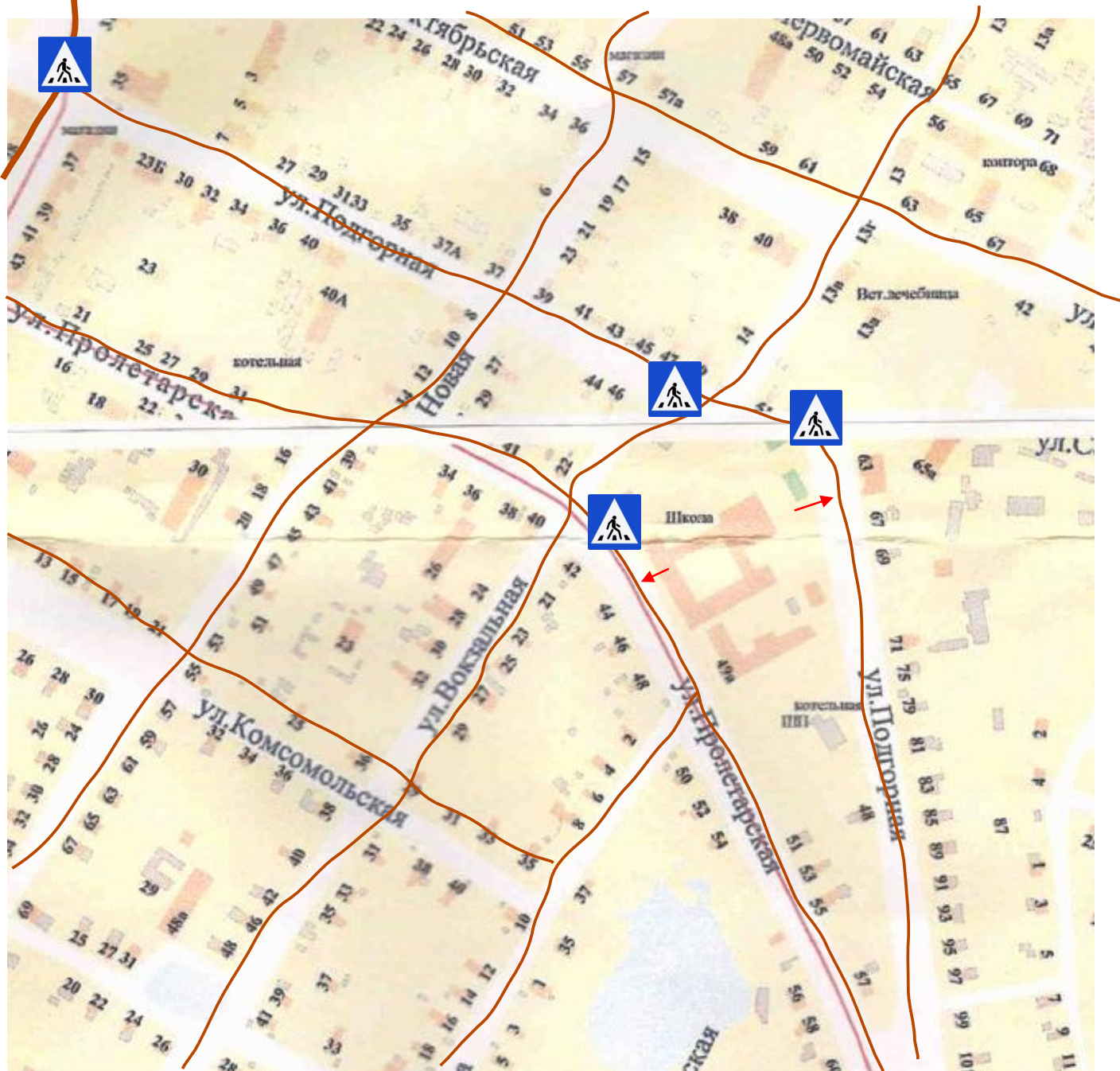




ПЛАН-СХЕМА РАЙОНА РАСПОЛОЖЕНИЯ ОУ, ПУТИ ДВИЖЕНИЯ ТРАНСПОРТНЫХ СРЕДСТВ И ОБУЧАЮЩИХСЯ


М 8 Автотрасса М8 внутри поселка совпадает с ул. Советская



 сеть автомобильных дорог внутри поселка

 автомобильная трасса **М 8**

 35 жилые дома, здания, сооружения







 пути движения обучающихся из МОУ Петровской СОШ



пешеходный переход (регулируемый светофором только на М8 (ул. Советская)
Тротуары по ул. Пролетарской имеются, по ул. Подгорной частично

**СХЕМА ОРГАНИЗАЦИИ ДОРОЖНОГО ДВИЖЕНИЯ В
НЕПОСРЕДСТВЕННОЙ БЛИЗОСТИ ОТ ОУ С РАЗМЕЩЕНИЕМ
СООТВЕТСТВУЮЩИХ ТЕХНИЧЕСКИХ СРЕДСТВ, МАРШРУТЫ
ДВИЖЕНИЯ ОБУЧАЮЩИХСЯ**



-  ограждение территории школы
-  автомобильные дороги
-  тротуары
-  спортивные площадки
-  направление движения учащихся
-  направление движения транспорта